



ROMÂNIA
JUDEȚUL SAȚU MARE
COMUNA PĂULEȘTI
CONSILIUL LOCAL



HOTĂRÂREA nr. 56/09.04.2024

privind însușirea și aprobarea documentației cadastrale de primă înscriere în domeniul public a imobilului de sub nr. top 117/1A din intravilanul Comunei Păulești, sat Hrip

Consiliul Local Păulești, județul Satu Mare, întrunit în ședința în data de 09.04.2024, având în vedere:

- Referatul de aprobare nr. 3195/ 08.04.2024 a inițiatorului proiectului,
- Raport de specialitate nr. 3196 /08.04.2024
- Avizul Comisiei de specialitate nr. 55/09.04.2024
- Planul de încadrare în zonă Proiect nr. 0127/05.04.2024 întocmit de inginer Miron Dumitru persoană fizică autorizată de ANCPI să execute lucrări de cadastru, geodezie și cartografie

În baza prevederilor:

- art. 885 alin. 1 și art. 888 din Codul Civil, Titlul VII - Cartea Funciară ;
- art. 10 alin. 2, art. 24 alin.2 și alin. 3 din cadrul Legii nr. 7/1996 a cadastrului și publicității imobiliare, republicată, cu modificările și completările ulterioare;
- art. 18 lit. a și art. 67 din Ordinul ANCPI nr. 600/2023 pentru aprobarea Regulamentului de recepție și înscriere în evidențele de cadastru și carte funciară, cu modificările și completările ulterioare;
- art. 286, alin. 4 anexa 4 pct. 1 art. 287 lit.,b,, din cadrul OUG nr. 57/2019 privind Codul Administrativ,

În temeiul:

- prevederilor art. 129 alin. 2 lit. c, art. 139 alin. 2 și art. 196 alin. 1 lit. a din cadrul OUG nr.57/2019 privind Codul Administrativ, cu modificările și completările ulterioare,

HOTĂRĂȘTE:

Art. 1. Se însușește documentația cadastrală de primă înscriere întocmită de ing. autorizat Miron N. Dumitru, pentru imobilul teren intravilan în suprafață de 90 mp , situat în Comuna Păulești, sat Hrip, având nr. top 117/1A, care face parte integrantă din prezenta hotărâre conform Proiectului nr. 0127/05.04.2024.

Art. 2. Se aprobă înscrierea în domeniul public al Comunei Păulești al imobilului identificat la art. 1 cu categoria de folosință curți construcți .

Art. 3. Se dispune înscrierea la OCPI Satu Mare în evidențele de publicitate imobiliară a celor aprobate la articolele precedente și înființarea unei noi coli de carte funciară.

Art. 4. Cu ducere la îndeplinire a prezentei hotărâri se încredințează primarul comunei Păulești, județul Satu Mare.

Art. 5. Prezenta hotărâre se întocmește în 4 exemplare originale, din care un exemplar se predă Primarului Comunei Păulești, pentru ducere la îndeplinire, unul se comunică Instituției Prefectului Județului Satu Mare, unul se anexează la dosarul ședinței, unul se va aduce la cunoștință publică prin grija secretarului general al UAT Păulești.



Păulești 09.04.2024

Președinte de ședință

Oliver Tiberiu RAKOS



Contrasemnează pentru legalitate
Secretar general
cu atribuții delegate UAT Păulești
Nina Cristina HOROTAN

Prezenta hotărâre fost adoptată cu respectarea prevederilor art. 139 din O.U.G. nr. 57/2019, modificată și completată,
Nr. total al consilierilor în funcție - 15;
Nr. total al consilierilor prezenți -14;
Nr. total al consilierilor absenți -1;
Voturi pentru- 14;
Voturi împotriva- 0;
Abțineri -0.

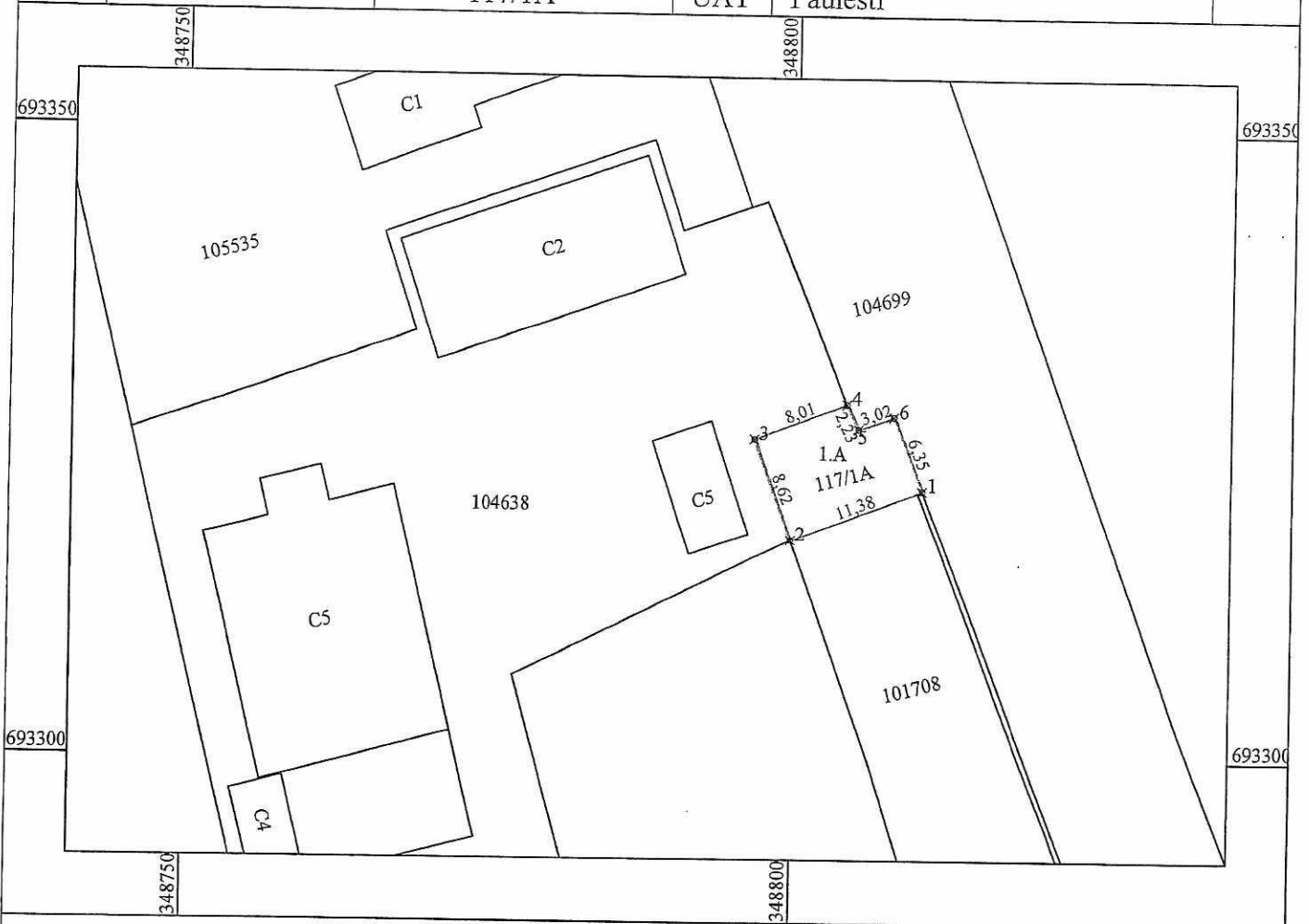
Înt : 4 ex.

PLAN DE AMPLASAMENT SI DELIMITARE A IMOBILELOR

Scara 1:500



Nr. cadastral:	Suprafata masurata	Adresa imobilului	
117/1A	90	intravilan loc.Hrip	
HCL nr.	117/1A	UAT	Paulesti



A. Date referitoare la teren



Nr. parcela	Categoria de folosinta	Suprafata (mp)	Mentiuni
1	A	90	Neimprejmuit
Total		90	

B. Date referitoare la constructii

Cod	Destinatia	Supraf. constr.	Mentiuni
Total			

Suprafata total masurata a imobilului = 90 mp
Suprafata din act = 90 mp

Executant: ing. Miron Dumitru
Categoria B, Seria RO-SM-E, Nr. 0075/09.07.2012
Confirm executarea masuratorilor la teren, corectitudinea intocmirii documentatiei cadastrale si corespondenta acestora cu realitatea din teren
Semnatura si stampila



Inspector
Confirm introducerea imobilului in baza de date integrata si atribuirea numarului cadastral
Semnatura si parafa
Data

Proiect nr.: 0127/05.04.2024
Beneficiar: Primaria Comunei Paulesti

Stampila BCPI

CALCULUL SUPRAFETELOR

a imob. de sub nr. cad./top. 117/1A din HCL nr.
din loc. Hrip, com. Paulesti , jud. Satu Mare

Sistem de proiectie Stereografic 1970		
Cod pct.	Coord. X	Coord. Y
1	693321,4696	348810,3768
2	693317,4364	348799,7393
3	693325,5202	348796,7420
4	693328,3769	348804,2234
5	693326,3606	348805,1777
6	693327,3710	348808,0240
Aria: 90 mp		

Executant: ing. Miron Dumitru
Categorica B, Seria RO-SM-F, Nr. 0075/09.07.2012
Confirm executarea masuratorilor la teren,

corectitudinea intocmirii documentatiei cadastrale
si corespondenta acesteia cu realitatea din teren
Semnatura si stampila



Proiect nr. 0127/05.04.2024
Beneficiar : Primaria Comunei Paulesti

PLAN DE INCADRARE IN ZONA

a imob. de sub nr. cad./top. 117/1A din HCL nr.
din loc.Hrip, com. Paulesti , jud. Satu Mare

Scara 1:2000



Executant: ing. Miron Dumitru
Categorie B, Seria RO-SM-F, Nr. 0075/09.07.2012
Confirm executarea masuratorilor la teren,
corectitudinea intocmirii documentatiei cadastrale
si corespondenta acestuia cu realitatea din teren
Semnatura si stampila

