




ROMÂNIA
JUDEȚUL SATU MARE
COMUNA PĂULEȘTI
CONSILIUL LOCAL



HOTĂRÂREA nr. 57/09.04.2024

privind însușirea și aprobarea documentației cadastrale de primă înscriere în domeniul public a imobilului de sub nr. top 829 din intravilanul Comunei Păulești, sat Hrip

Consiliul Local Păulești, județul Satu Mare, întrunit în ședința în data de 09.04.2024, având în vedere:

- Referatul de aprobare nr. 3197/ 08.04.2024 a inițiatorului proiectului,
- Raport de specialitate nr. 31948 /08.04.2024
- Avizul Comisiei de specialitate nr. 56/09.04.2024
- Planul de încadrare în zonă Proiect nr. 0126/05.04.2024 întocmit de inginer Miron Dumitru persoană fizică autorizată de ANCPI să execute lucrări de cadastru, geodezie și cartografie

În baza prevederilor:

- art. 885 alin. 1 și art. 888 din Codul Civil, Titlul VII - Cartea Funciară ;
- art. 10 alin. 2, art. 24 alin.2 și alin. 3 din cadrul Legii nr. 7/1996 a cadastrului și publicității imobiliare, republicată, cu modificările și completările ulterioare;
- art. 18 lit. a și art. 67 din Ordinul ANCPI nr. 600/2023 pentru aprobarea Regulamentului de recepție și înscriere în evidențele de cadastru și carte funciară, cu modificările și completările ulterioare;
- art. 286, alin. 4 anexa 4 pct. 1 art. 287 lit.,b,, din cadrul OUG nr. 57/2019 privind Codul Administrativ,

În temeiul:

- prevederilor art. 129 alin. 2 lit. c, art. 139 alin. 2 și art. 196 alin. 1 lit. a din cadrul OUG nr.57/2019 privind Codul Administrativ, cu modificările și completările ulterioare,

HOTĂRĂȘTE:

Art. 1. Se însușește documentația cadastrală de primă înscriere întocmită de ing. autorizat Miron N. Dumitru, pentru imobilul teren intravilan în suprafață de 1089 mp , situat în Comuna Păulești, sat Hrip, având nr. top 829, care face parte integrantă din prezenta hotărâre conform Proiectului nr. 0126/05.04.2024.

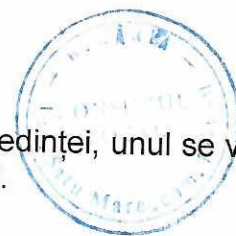
Art. 2. Se aprobă înscrierea în domeniul public al Comunei Păulești al imobilului identificat la art. 1 cu categoria de folosință drum de exploatare.

Art. 3. Se dispune înscrierea la OCPI Satu Mare în evidențele de publicitate imobiliară a celor aprobate la articolele precedente și înființarea unei noi coli de carte funciară.

Art. 4. Cu ducere la îndeplinire a prezentei hotărâri se încredințează primarul comunei Păulești, județul Satu Mare.

Art. 5. Prezenta hotărâre se întocmește în 4 exemplare originale, din care un exemplar se predă Primarului Comunei Păulești, pentru ducere la îndeplinire, unul se comunică

Instituției Prefectului Județului Satu Mare, unul se anexează la dosarul ședinței, unul se va aduce la cunoștință publică prin grija secretarului general al UAT Păulești.



Păulești 09.04.2024

Președinte de ședință

Oliver Tiberiu RAKOS



Contrasemnează pentru legalitate
Secretar general
cu atribuții delegate UAT Păulești
Nina Cristina HOROTAN

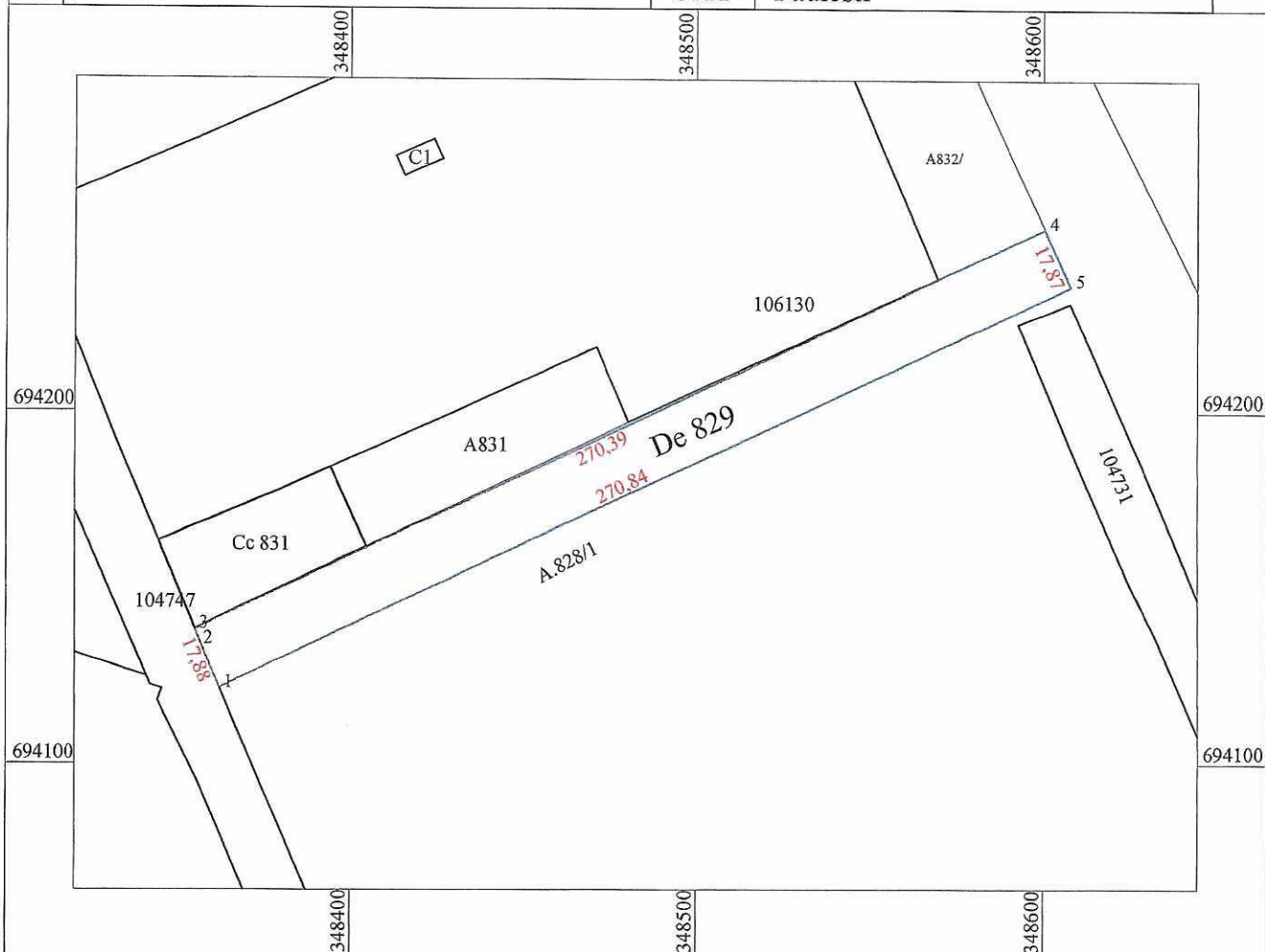
Prezenta hotărâre fost adoptată cu respectarea prevederilor art. 139 din O.U.G. nr. 57/2019, modificată și completată,
Nr. total al consilierilor în funcție – 15;
Nr. total al consilierilor prezenți -14;
Nr. total al consilierilor absenți -1;
Voturi pentru- 14;
Voturi împotriva- 0;
Abțineri -0.

Înt : 4 ex.

PLAN DE AMPLASAMENT SI DELIMITARE A IMOBILELOR

Scara 1:2000

Nr. cadastral:	Suprafata masurata	Adresa imobilului	
829	4836	Hrip intravilan	
HCL nr.	UAT	Paulesti	



A. Date referitoare la teren

Nr. parcela	Categoria de folosinta	Suprafata din act (mp)	Mentuni
1	De	4836	imobil neimprejmuit
Total		4836	

B. Date referitoare la constructii

Cod	Destinatia	Suprafata construita la sol (mp)	Mentuni
Total			

Suprafata total masurata a imobilului = 4836 mp

Suprafata din act = 4836 mp

Executant: ing. Miron Dumitru
 Categoria B, Seria RO-SM-F, Nr. 0075/09.07.2012
 Confirm executarea masuratorilor la teren,
 corectitudinea intocmirii documentatiei cadastrale
 si corespondenta acesteia cu realitatea din teren
 Semnatura si stampila

Inspector
 Confirm introducerea imobilului in baza de date integrata si
 atribuirea numarului cadastral
 Semnatura si parafa
 Data


Proiect nr. 0126/05.04.2024
 Beneficiar: Primaria Comunei Paulesti



CALCULUL SUPRAFETELOR

a imob. de sub nr. top.829, cuprins in HCL nr.
din loc. Hrip,com.Paulesti, jud. Satu Mare

Sistem de proiectie Stereografic 1970		
Cod pct.	Coord. X	Coord. Y
1	694121,7197	348362,1667
2	694135,9460	348355,9930
3	694138,1289	348355,0767
4	694251,6086	348600,5043
5	694235,3888	348608,0040
Aria: 4836 mp		




Executant: ing. Miron Dumitru
Categorie B, Seria RO-SM-F, Nr. 0075/09.07.2012
Confirm executarea masuratorilor la teren,
corectitudinea intocmirii documentatiei cadastrale
si corespondenta acesteia cu realitatea din teren

Semnatura si stampila

[LAN DE INCADRARE IN ZONA

a imob. de sub nr. top.829, cuprins in HCL nr.
din loc.Hrip,com.Paulesti, jud. Satu Mare

Scara 1:5000



- Zona in studiu

Executant: ing. Miron Dumitru
Categoria B, Seria RO-SM-F, Nr. 0075/09.07.2012
Confirm executarea masuratorilor la teren
corectitudinea intocmirii documentatiei cadastrale
si corespondenta acesteia cu realitatea din teren

Semnatura si stampila

TOPO MIRON & CO
S.R.L.

MIRON N.
DUMITRU

PROIECTANT
AUTORITATEA LOCALA
COMUNA PAULESTI

PROIECTANT
AUTORITATEA LOCALA
COMUNA PAULESTI

Proiect nr.:0126/05.04.2024

Beneficiar:Primaria Comunei Paulesti